



Foto: João Sanguinho

Meidoorn (*Crataegus monogyna*)

> Hoogtepunten

NATUUR: stromen doorkruisen een vlakte dicht begroeid met steeneiken en met gevarieerde struikvegetatie (eenstijlige meidoorn (*Crataegus monogyna*), iepen (*Ulmus minor*), stekelige muizendoorn (*Ruscus aculeatus*), daphne (*Daphne gnidium*) en wintergroene heester (*Rhamnus alaternus*)). Dichte en rijke oevervegetatie. Leefgebied van de otter (*Lutra lutra*) en de genetkat (*Genetta genetta*).

HISTORISCH ERFGOED: historisch centrum van Monforte.

LOKAAL HANDWERK: kunstwerken van herders in hout, hoorn, kurk, huid en leer.

LOKALE SPECIALITEITEN: broodsoep van koriander of wilde marjolein; aardappelsoep met postelein; ragout en gebrad van lam. Zoetigheden: zoete broodjes (Pasen), cake met mandarijn en noga (Kerstmis), cake met amandelen uit Vaiamonte en Monforte, worsten van het Iberico varken; kaas van Nisa (BOB - beschermde oorsprongsbenaming).

> Aanbevolen periode

De route kan in elk jaargetijde gelopen worden. Wel wordt geadviseerd in de zomer rekening te houden met de mogelijk zeer hoge temperaturen en in de winter of in periodes van hevige neerslag met glad of zelfs overstroomd terrein. Enkele rivieren kunnen mogelijk niet overgestoken worden in bepaalde periodes van het jaar.

> Aanwijzingen

® FCMP

juiste weg



foute weg



links afdraaien



rechts afdraaien



route is zowel een GR als een PR



> Bezienswaardigheid

ROMEINSE BRUG OVER DE GROTE RIVIER

De brug is "Onroerend Goed van Algemeen Belang" en zou ergens tussen de 2e en de 4e eeuw gebouwd zijn. Documenten van 1321 tonen een wijngaard van de kapittel van de kathedraal van Évora 'aan de voet van de brug op de weg die van Monforte naar het leven leidt'. In de oeroude *Itinerário Antonino*, een kaart van de wegen en straten in het Romeinse Rijk (3e eeuw), komt de eerste referentie voor, mogelijk tussen Mérida en Lissabon. De brug bestaat uit graniet en is 63m lang. Over de hele lengte zijn zes perfect ronde bogen zichtbaar die vanuit het midden naar de oevers toe langzaam verdwijnen. Daar zitten nog zes andere van de in totaal twaalf bogen verborgen, die vernoemd worden in *Memórias Paroquiais* van 1758. Dit komt waarschijnlijk door aanslibbing en verschillende renovaties.

> Gedragscode

Volg enkel het aangewezen pad. / Respecteer private terreinen. / Vermijd onnodige schade. / Observeer de fauna van een afstand. / Beschadig geen planten of rotsen en haal er geen stukken vanaf. / Laat geen vuilnis of andere sporen achter. / Maak geen vuur en wees voorzichtig met sigarettenpeuken. / Wees vriendelijk tegen de lokale bewoners. / Wees voorzichtig met het vee. Hoewel zachttaardig van karakter, houdt het toch niet van vreemden die te dicht bij hun jongen komen. / Laat hekken achter in de staat zoals ze waren. Als ze gesloten moeten worden, controleer dan of ze goed gesloten zijn.

> Nuttige contacten

Gemeente Monforte: +351 - 245 578 060

Toeristische dienst: +351 - 245 578 067

SOS Nooddienst: 112

SOS Nooddienst voor bossen: 117

Medisch centrum: +351 - 245 578 210

Antigifcentrum: +351 - 217 950 143

Federale politie: +351 - 245 573 220

Vrijwillige brandweer: +351 - 245 573 420

Deelgemeente Monforte: +351 - 245 578 200

Sponsor:



Wandelroute geregistreerd en goedgekeurd door:



Institutionele partner:



Co-financiering:



Juli 2015 / 2500 exemplaren

PR1
MFT

ROUTE TUSSEN RIVIERTJES



NATUURROUTES



> Beschrijving van de route



Romeinse brug over de Grote Rivier. Momenteel toont deze 6 bogen, maar de brug zou er nog 6 meer hebben die ondergraven zijn door aanslibbing.

Het vlakke terrein en de vele stromen die overgestoken worden, maken van deze route een makkelijk en fris traject. Al aan het begin steken we de Grote Rivier over via de Romeinse brug. De vlakte is dicht begroeid en bestaat uit grote steeneiken. Langs de rechteroever van de rivier van Cubo vinden we de fontein en de brug van Cubo, waarvan de bouwperiode niet helemaal zeker is. We wisselen van oever en stuiten vervolgens op de ruïnes van de watermolen van Cubo. Hierna veranderen we van richting en gaan recht op de rivier van Freixo af die we oversteken nog voor ze samenkomt met de Grote Rivier. De galerijbossen zijn er dicht bebladerd en begroeid. We zetten koers naar het noordoosten tot de zogenaamde Oude Brug. Hier beginnen we aan de terugweg langs de rechteroever van de Grote Rivier die we oversteken via het viaduct geïntegreerd in een verlaten stuk van de EN18. Van hier af aan tot het einde loopt de route door landbouwgronden en olijfgaarden.



soort route



afstand



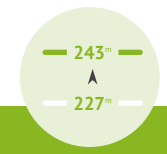
duur



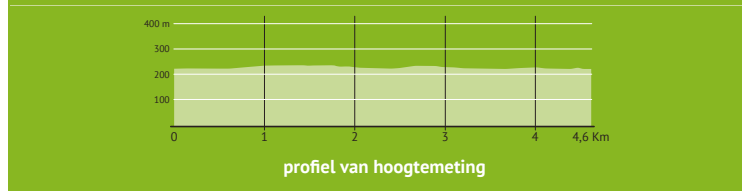
totale hoogteverschil



moeilijkheidsgraad



hoogte max / min



De moeilijkheidsgraad wordt bepaald op basis van 4 verschillende items die elk apart beoordeeld worden op een schaal van 1 tot 5 (van makkelijk naar moeilijk)

Moeilijkheidsgraad voor de route	1	2	2	2
Moeilijkheidsgraad voor de route	1	2	2	2
Ontspanning	1	2	2	2
Soort bodem	1	2	2	2
Externe inspanning	1	2	2	2

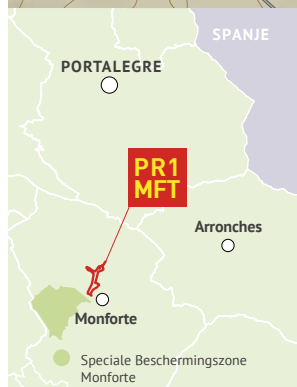
moeilijkheidsgraad



Extensieve veeteelt



Landschap van weides



> Bezienswaardigheden

- 1 Romeinse brug over Grote Rivier
- 2 Fontein van Cubo
- 3 Brug van Cubo
- 4 Steeneik van Cubo
- 5 Oude Brug
- 6 Oud viaduct van de EN18
- IB Informatiebord

NATURA 2000 Speciale Beschermingszone Monforte

Deze SBZ bestrijkt de gemeentes Monforte en Fronteira, in totaal een gebied van 1.887,25 ha. Het bestaat vooral uit weides voor extensieve teelt en gebieden voor extensieve en semi-intensieve teelt van graangewassen. Er komen ook enkele traditionele olijfgaarden voor op kleine schaal en verspreide beplantingen van steeneiken met weides en graangewassen eronder. Dit gebied werd beschermd om het behoud van de steppevogels te bevorderen, vooral de grote trap (*Otis tarda*) en de kleine trap (*Tetrax tetrax*), beiden nestenbouwers. Daarnaast zijn er ook nog andere vogelsoorten aanwezig die behouden zouden moeten worden, zoals de rode wouw (*Milvus milvus*), de grauwe kiekendief (*Circus pygargus*), de grijze wouw (*Elanus caeruleus*), de kalendarleeuwerik (*Melanocorypha calandra*), de kortteenleuwerik (*Calandrella brachydactyla*) en de scharrelaar (*Coracias garrulus*).

Onderschrift

- Wandelroute
- - - - - Kruising van routes
- Geasfalteerde weg
- Rivier

▶ **Begin en einde:** Dicht bij de Romeinse brug over de Grote Rivier, Monforte (GPS: 39°03'27, 24"N; 7°26'35, 04"W)

→ **Aanbevolen richting van de route:** Met de wijsers van de klok mee

- Accommodatie
- Restaurant
- Bankautomaat
- Apotheek
- Markt
- Toeristische dienst