



Central Hidroeléctrica de Velada



> Cabe destacar

NATURALEZA: en el río Tejo podemos pescar el barbillón, la boga, la carpa, la perca atruchada, la lamprea, el calandino y la perca. En lo que se refiere a la avifauna, aquí viven especies como la garza real, la cigüeña negra, el milano real, el buitre negro, el búho real, el cormorán y el buitre leonado. El paisaje se reviste de alcornoques, encinas, olivos, pinos negrales y eucaliptos. En el suelo florecen jaras, retamas, cantuesos, enebros, madroñeros, brezos y romeros. En las márgenes del río Tejo abundan el junco, el sauce, el chopo y el fresno.

PATRIMONIO: Central Hidroeléctrica de Velada.

ARTESANÍA: alfarería empedrada; bordados y hilvanados de Nisa; encajes de bolillos; puntilla llamada frivolidé; aplicaciones en fieltro y dobladillos abiertos.

GASTRONOMÍA: arroz de *cachola* de Alpalhão; filete de cerdo de la matanza; sopa de zarapatel; sopa de *afogado*; migas de patatas; *papa ratos*; *maranhos* (arroz con menudillo de cordero, trozos de pollo, chorizo, etc.); manitas de cerdo en salsa de tomate; alubias de las fiestas; arroz de lamprea; sopa de pescado del río. Dulces (*cavacas*, *bolos dormidos*, *esquecidos*, *nisas*, *barquinhos*). Queso mestizo de Tolosa IGP (Indicación Geográfica Protegida); queso de Nisa DOP; salchichas y embutidos de Alpalhão.

> Época aconsejada

Todo el año. Los usuarios deberán tomar las precauciones necesarias debido a las altas temperaturas durante el verano y al suelo resbaladizo durante el invierno.

> Señalización

® FCMP

camino correcto



camino incorrecto



girar a la izquierda



girar a la derecha



> Punto de interés

CENTRAL HIDROELÉCTRICA DE VELADA

La Central Eléctrica de Velada entró en funcionamiento en 1935 y fue construida por Hidroeléctrica do Alto Alentejo, empresa responsable de otras seis unidades: Póvoa y Meadas, Bruceira y Foz (situadas en el arroyo de Nisa), Cabeço do Monteiro (río Ponsul), Pracana (río Ocreza) y Belver (río Tejo). Actualmente, la Central Eléctrica de Velada forma parte de Hidrotejo – Hidroeléctrica do Tejo, perteneciente al grupo EDP, y que engloba las unidades de Belver, Póvoa y Meadas, Bruceira y Caldeirão (río Almonda).

> Código de conducta

Circular únicamente por los senderos establecidos. / Respetar la propiedad privada. / Evitar ruidos innecesarios. / Observar la fauna a distancia. / No dañar la flora y no recoger muestras de plantas y rocas. / No arrojar basura. / No hacer fuego y tener cuidado con las colillas de cigarrillos. / Ser amable con los lugareños. / Tener cuidado con el ganado. Aunque sea manso, no le gusta que desconocidos se acerquen a sus crías. / Dejar las puertas como las ha encontrado. Si estaban cerradas, confirme que las ha dejado bien cerradas.

> Contactos útiles

- Ayuntamiento de Nisa: +351 - 245 410 000
- Oficina de turismo de Nisa: +351 - 245 410 000 ext. 353
- SOS Emergencia: 112
- SOS Bosque: 117
- Centro de salud: +351 - 245 410 160
- Servicio de Información Toxicológica: +351 - 217 950 143
- Policía (GNR): +351 - 245 410 116
- Bomberos voluntarios: +351 - 245 412 303
- Junta de Parroquia São Matias: +351 - 245 469 226

Promotor:



El recorrido pedestre ha sido registrado y homologado por:



Socio institucional:



Cofinanciación:




Julio 2015 / 2500 ejemplares

RECORRIDOS EN NATURALEZA

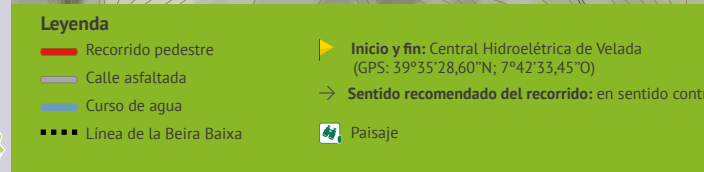
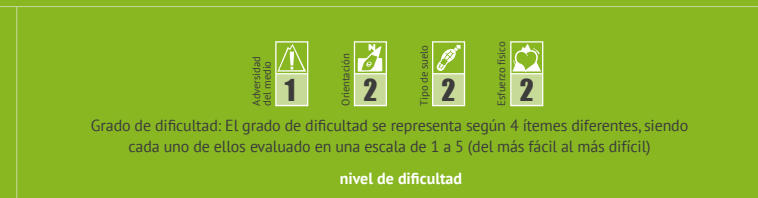
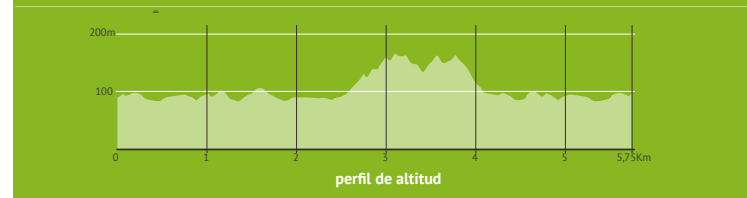


> Descripción del recorrido



Embarcaciones de pesca del río Tejo.

El recorrido comienza en la Central Hidroeléctrica de Velada. Los primeros metros se recorren en la compañía del arroyo de Nisa, hasta pasar por una aceña. Más adelante, cruza el pontón de la represa y sigue por el camino de tierra batida que acompaña el margen derecho de la ribera hasta la desembocadura del Tejo. A medida que el sendero serpentea por el terreno donde abundan las jaras, podemos observar los olivos en las terrazas, importante fuente de ingresos en otros tiempos. El punto más exigente del recorrido, con los eucaliptos haciéndose más densos, es en una subida hasta el alto de la colina, donde encontramos un mirador privilegiado sobre el arroyo de Nisa y el Tejo. Enfrente, la línea de Beira Baixa delimita el paisaje, en un punto privilegiado de observación de aves. Después de recorrer algunos metros, aparece una bajada entre eucaliptales y jarales, que termina en el pontón que une las dos orillas del arroyo de Nisa, aguas que invitan a una pausa para pescar o merendar. El recorrido termina en la Central Hidroeléctrica de Velada, donde podemos apagar la sed en una fuente con una excelente agua fresca.



> Puntos de interés

- 1 Central Hidroeléctrica de Velada
- 2 Azud / Aceña
- 3 Central de Foz / Pontón de la represa
- 4 Desembocadura del arroyo de Nisa

Lugar de Importancia Comunitaria São Mamede

Son 116.114 hectáreas de gran diversidad de hábitats, algunos prioritarios. La geomorfología y microclima establecen el límite sur de distribución para muchas especies y comunidades vegetales de preferencias más atlánticas, como ocurre en las vertientes norte y oeste, donde destaca la presencia del roble negral (*Quercus pyrenaica*). Las regiones más hacia el sur y hacia el este tienen influencia más mediterránea y, por ello, son zonas de dehesas de encina y alcornoque. Este LIC posee importantes cursos de agua para la conservación del jarabugo (*Anaocypris hispanica*) y del raro y amenazado mejillón de río (*Unio crassus*). Además, posee la cueva más importante del país y una de las más importantes de Europa, como refugio de colonias de maternidad y de hibernación de varias especies de murciélagos.