



Rotswanden uit kwartsiet in Feiteirinha

## > Hoogtepunten

**NATUUR:** deze route doorkruist een van de belangrijkste gebieden ter behoud van amfibieën en reptielen in de bergketen São Mamede. De markantste soorten zijn de Spaanse beekikker, de vroedmeesterpad, de Iberische smaragdhagedis en de Spaanse parelskink.

**HISTORISCH ERFGOED:** Parochiekerk (18e eeuw); Kasteelachtig huis in *Quinta da Lameira* (18e eeuw).

**LOKAAL HANDWERK:** lappenpoppen; tapijten, manden en traditionele tamboerijnen uit Portalegre.

**LOKALE SPECIALITEITEN:** Alentejaanse stoofpot met kikkererwten en andere peulvruchten; stokvis; stoofpot van orgaanvlees; konijn in knoflook-wijnsaus; gebraden haas. Zoetigheden: gebakje van kokosmelk, cake met amandelen en veel eigeel, cake versierd met gedroogde vruchten en glazuur, suikerbolletjes met eigeel en amandelolie. *Cereja de São Julião* (BOB - beschermde oorsprongsbenaming), een sterke drank op basis van kersen.

## > Aanbevolen periode

De route kan in elk jaargetijde gelopen worden. Wel wordt geadviseerd in de zomer rekening te houden met de mogelijk zeer hoge temperaturen, en in de winter met gladde wegen

## > Aanwijzingen

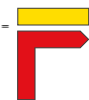
® FCMP

juiste weg

foute weg

links afdraaien

rechts afdraaien



## > Bezienswaardigheid

### ROTSWANDEN UIT KWARTSIET IN FEITEIRINHA

Tussen Reguengo, *Quinta da Relva* en de "Koningsberg" van Reguengo vertonen zich granieten rotsen die ongeveer 500 miljoen jaar oud zijn. 200 miljoen jaar geleden werd dit graniet sterk samengedrukt en vervormd, wat goed te zien is met het blote oog. Om deze reden noemen geologen dit het "tectonische graniet van Portalegre". Vanaf *Relva* duiken er bergkammen uit kwartsiet op uit het Ordovicium, leisteen en kwartsiet uit het Siluur, leemhoudende leisteen en kwartsiet uit het Devoon. De algemene oriëntatie van het reliëf is noord-zuidoost. De sterke invloed van de mens markeerde de diversiteit in de flora (er bestaan verschillende, opeenvolgende etappes elk met hun eigen soorten) en creëerde erg weidse, harmonieuze plaatsen naast voorbeelden van extreme erosie in de bodem, ontbossing en verarming van het landschap.

## > Gedragscode

Volg enkel het aangewezen pad. / Respecteer private terreinen. / Vermijd onnodige schade. / Observeer de fauna van een afstand. / Beschadig geen planten of rotsen en haal er geen stukken vanaf. / Laat geen vuilnis of andere sporen achter. / Maak geen vuur en wees voorzichtig met sigarettenpeuken. / Wees vriendelijk tegen de lokale bewoners. / Wees voorzichtig met het vee. Hoewel zachtmoedig van karakter, houdt het toch niet van vreemden die te dicht bij hun jongen komen. / Laat hekken achter in de staat zoals ze waren. Als ze gesloten moeten worden, controleer dan of ze goed gesloten zijn.

## > Nuttige contacten

Gemeente Portalegre: +351 - 245 307 400/1

Toeristische dienst: +351 - 245 307 445

SOS Nooddienst: 112

SOS Nooddienst voor bossen: 117

Medisch centrum: +351 - 245 302 050

Ziekenhuis: +351 - 245 301 000

Antigifcentrum: +351 - 217 950 143

Federale politie: +351 - 245 609 320

Politie: +351 - 245 300 620

Vrijwillige brandweer: +351 - 245 307 000

Deelgemeente Reguengo en São Julião: +351 245 208 954 / 245 964 918

Sponsor:

Wandelroute geregistreerd en goedgekeurd door:

Institutionele partner:



alentejo  
Turismo do Alentejo - ERT

alentejodoor

Co-financiering:



Juli 2015 / 2500 exemplaren

PR2  
PTG


WANDELROUTE REGUENGO



NATUURROUTES



## > Beschrijving van de route



### Kastanjeboomgaard. Hier staan nog veel oeroude kastanjbomen.

De route begint en eindigt bij de parochiekerk van Reguengo en wordt gekenmerkt door bergtoppen, bergkammen, rotswanden en bergpassen die zich over de schiervlakte krommen. Beneden strekt deze vlakte zich glooiend uit naar de horizon toe, bestrooid met witte huizen. We verlaten de geasfalteerde weg en verlaten Reguengo. Hier stuiten we meteen op een mooi beboste zone met een mengeling van kurkeiken, eiken en zeedennen. Verderop duikt een kastanjeboomgaard op die tekenen van ouderdom vertoont. Zowel de tamme kastanje (voor de productie van de vrucht) als de wilde kastanje (voor de bosbouw) komen veel voor in de bergen, vooral op hoogtes tussen 350 en 600 meter. De zone naast het centrum van *Quinta da Relva* is een interessant voorbeeld van de integratie van autochtone en decoratieve, exotische soorten, van vlaktes met natuurlijke teelt en van het bladerdek dat tegen de wind beschermt. Verderop laat een beplanting met dennen van verschillende leeftijden in een zone op grotere hoogte ons toe om de mooiste panorama's van deze route te aanschouwen. We komen aan in *Quinta da Lameira*, op 800m van het gemeentehuis van Reguengo, dat ook het einde van de route is. Dit gebouw uit de 18e eeuw wordt omringd door talrijke fonteinen en waterbekken met metselwerk, marmer en *azulejos*.



soort route

10.3<sup>Km</sup>

afstand

3.45<sup>H</sup>

duur

stijgen  
351<sup>m</sup>

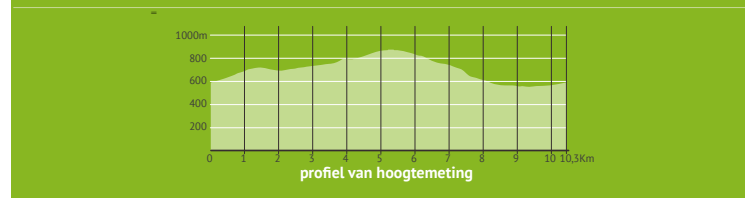
totale hoogteverschil

III  
wat moeilijker

moelijkheidsgraad

877<sup>m</sup>  
▲  
555<sup>m</sup>

hoogte max / min



Moelijkheidsgraad voor de wandeling

**2**

Oriëntatie

**2**

Soort bodem

**2**

Expositie

**3**

De moeilijkheidsgraad wordt bepaald op basis van 4 verschillende items die elk apart beoordeeld worden op een schaal van 1 tot 5 (van makkelijk naar moeilijk)

moelijkheidsgraad



**Onderschrift**

- Wandelroute
- Geasfalteerde weg
- Rivier

**Begin en einde:** Parochiekerk, Reguengo  
(GPS: 39°17'48, 50"N; 7°23'31, 20"W)

**Aanbevolen richting van de route:** Met de wijzers van de klok mee

Accommodatie   Restaurant   Bankautomaat

### > Bezienswaardigheden

- 1 Parochiekerk van Reguengo
- 2 Kurkeik, eiken en zeedennen
- 3 Kastanjeboomgaard
- 4 Boomgaard van Pyreneeënik en steeneik
- 5 *Quinta da Relva*
- 6 Gebied voor veeteelt
- 7 Den
- 8 Rotswanden uit kwartsiet in Feiteirinha
- 9 *Quinta da Lameira*



**Natuurpark Serra de São Mamede**

De bergketen van São Mamede geeft zijn naam aan dit natuurpark en is de grootste keten ten zuiden van de Taag. De keten bezit uitzonderlijke microklimaten door de geografische ligging en door het feit dat ze hoogtes boven de 1000m bereikt. Dit laat toe dat enkele soorten dieren en vegetatie er kunnen overleven en er zich kunnen vestigen. Zo leven ze hier zo goed als geïsoleerd. De havikarend wordt afgebeeld in het symbool van dit Beschermd Gebied en is momenteel één van de meest zeldzame roofvogels van Portugal

**NATURALPT**  
WWW.NATURALPT

REDE NACIONAL DE ÁREAS PROTEGIDAS

