



Portugese zonnedauw (*Drosophyllum lusitanicum*)

## > Hoogtepunten

**NATUUR:** Fauna: Moorse beekschildpad, kneu, otter. Flora: boomgaarden met kurkeiken, den, zwarte els en es langs de rivieren; dubbelloof en Portugese zonnedauw (insectivoor).

**HISTORISCH ERFGOED:** Alegrete: Kasteel (ruïnes) (NM - 14e eeuw); Parochiekerk São João Baptista (16e - 18e eeuw); Kerk Misericórdia (17e eeuw); Klokkentoren (17e eeuw).

**LOKAAL HANDWERK:** lappenpoppen; tapijten, manden en traditionele tamboerijnen uit Portalegre.

**LOKALE SPECIALITEITEN:** Alentejaanse stoofpot met kikkererwten en andere peulvruchten; stokvis; stoofpot van orgaanvlees; konijn in knoflook-wijnsaus; gebraden haas. Zoetigheden: gebakje van kokosmelk, cake met amandelen en veel eigeel, cake versierd met gedroogde vruchten en glazuur, suikerbolletjes met eigeel en amandelolie. *Cereja de São Julião* (BOB - beschermde oorsprongsbenaming), een sterke drank op basis van kersen.

## > Aanbevolen periode

De route kan in elk jaargetijde gelopen worden. Wel wordt geadviseerd in de zomer rekening te houden met de mogelijk zeer hoge temperaturen, en in de winter met gladde wegen.

## > Aanwijzingen

® FCMP

juiste weg

foute weg

links afdraaien

rechts afdraaien



## > Bezienswaardigheid

### KASTEEL VAN ALEGRETE

Het kasteel staat op een rotsachtige bergtop op meer dan 500m hoogte. Fier en dominant kijkt het neer op het weidse landschap dat zich beneden uitstrekt. Samen met andere kastelen in de Alentejo verzekerde het kasteel het behoud en de bescherming van deze drukke en zelden vredige grenzen van het koninkrijk. Het werd voor het eerst vermeld op de Conferentie van Badajoz in 1267, onder het bestuur van D. Afonso III. Dit in een onbekende bron en nog voor de ontdekkingsreizen van D. Afonso Henriques. Hierdoor werd het geïntegreerd in het Portugese koninkrijk, wat 30 jaar later werd vastgelegd bij de ondertekening van het Verdrag van Alcañices. In 1319 reikte D. Dinis een charter uit aan Alegrete, in dezelfde periode van de bouw van de middeleeuwse vesting.

## > Gedragscode

Volg enkel het aangewezen pad. / Respecteer private terreinen. / Vermijd onnodige schade. / Observeer de fauna van een afstand. / Beschadig geen planten of rotsen en haal er geen stukken vanaf. / Laat geen vuilnis of andere sporen achter. / Maak geen vuur en wees voorzichtig met sigarettenpeuken. / Wees vriendelijk tegen de lokale bewoners. / Wees voorzichtig met het vee. Hoewel zachtvaardig van karakter, houdt het toch niet van vreemden die te dicht bij hun jongen komen. / Laat hekken achter in de staat zoals ze waren. Als ze gesloten moeten worden, controleer dan of ze goed gesloten zijn.

## > Nuttige contacten

Gemeente Portalegre: +351 - 245 307 400/1

Toeristische dienst: +351 - 245 307 445

SOS Nooddienst: 112

SOS Nooddienst voor bossen: 117

Medisch centrum: +351 - 245 302 050

Ziekenhuis: +351 - 245 301 000

Antigifcentrum: +351 - 217 950 143

Federale politie: +351 - 245 609 320

Politie: +351 - 245 300 620

Vrijwillige brandweer: +351 - 245 307 000

Deelgemeente Alegrete: +351 - 245 965 134

Sponsor:

Wandelroute geregistreerd en goedgekeurd door:

Institutionele partner:



Co-financiering:



Juli 2015 / 2500 exemplaren

PR3  
PTG


## WANDELROUTE ALEGRETE



NATUURROUTES



## Beschrijving van de route



**Kasteel van Alegrete. De verouderde toren kan niet meer dienen, maar het kasteel is nog steeds een uitstekend uitzichtpunt.**

Deze wandelroute is een rondgang, aangezien hij begint en eindigt dichtbij *Fonte Nova*, een aangename zone in Alegrete om te ontspannen bij de rivier. De route omvat verschillende thema's en doorkruist een deel van een van de natuurparken met de meeste menselijke invloed van het land. Het landschap in dit gedeelte wordt dan ook sterk beïnvloed door menselijke activiteiten. Het is precies deze eigenschap die we tijdens de route zullen zien: een gemengd bos met zeedennen en eucalyptus, boomgaarden, olijfgaarden, wijngaarden en moestuinen. Ook zonneroosjes groeien er. We krijgen enkele uitzichten over de hoogste punten van de bergketen, waar de Top van São Mamede bovenuit steekt. Een van de friste trajecten volgt de oevers van de rivier Arronches die in de schaduw van zwarte elsen, wilgen, sporkehout en kerselaren stroomt. De bezienswaardigheden brengen ons bij landbouwactiviteiten die al lang niet meer uitgevoerd worden: dorsvloeren, beschermende muren voor bijenkorven, natuurlijke dammen en molenvlieten. De diversiteit aan landbouwsystemen wordt aangevuld door een diversiteit aan habitats.



soort route

10.7<sup>Km</sup>

afstand

4.00<sup>H</sup>

duur

stijgen  
225<sup>m</sup>

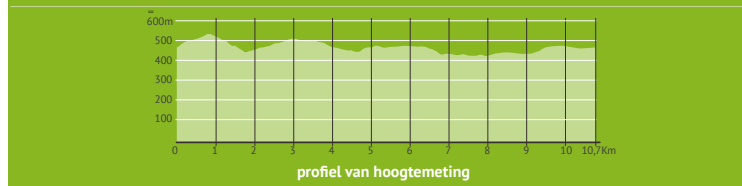
totale hoogteverschil

III  
wat moeilijker

moelijkheidsgraad

537<sup>m</sup>  
▲  
429<sup>m</sup>

hoogte max / min



Moelijkheidsgraad base wandeling



2



2



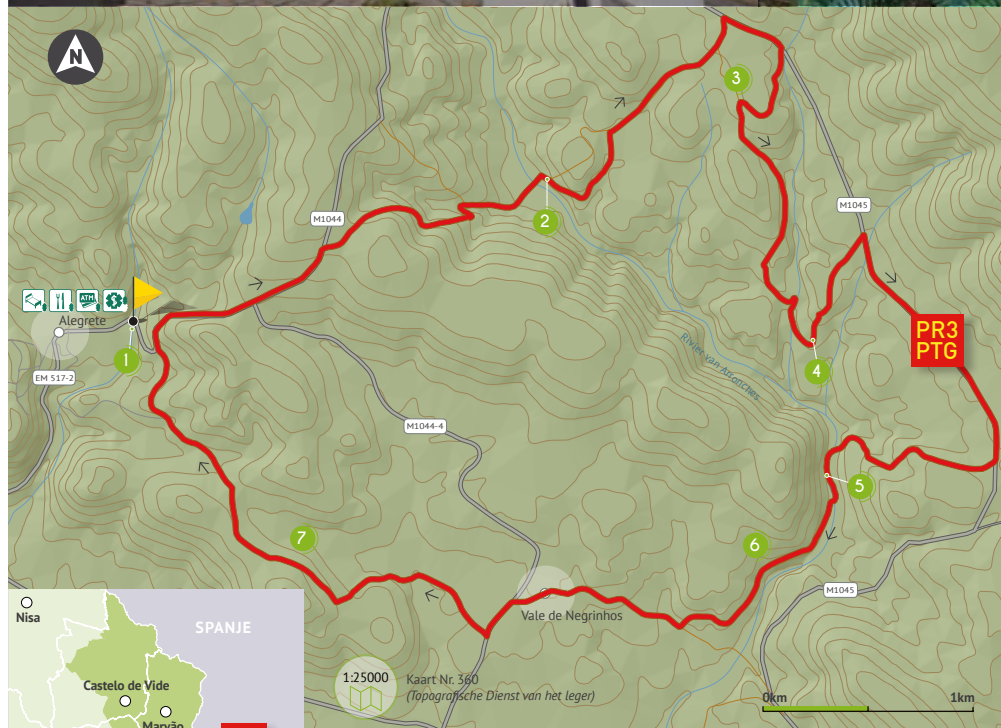
2



3

De moeilijkheidsgraad wordt bepaald op basis van 4 verschillende items die elk apart beoordeeld worden op een schaal van 1 tot 5 (van makkelijk naar moeilijk)

moelijkheidsgraad



## Bezienswaardigheden

- 1 Fonte Nova
- 2 Dorsvloeren
- 3 Alentejaanse berg
- 4 Dorsvloer
- 5 Rivier van Arronches
- 6 Beschermende muur rond bijenkorven
- 7 Ruraal landschap



### Natuurpark Serra de São Mamede

De bergketen van São Mamede geeft zijn naam aan dit natuurpark en is de grootste keten ten zuiden van de Taag. De keten bezit uitzonderlijke microklimaten door de geografische ligging en door het feit dat ze hoogtes boven de 1000m bereikt. Dit laat toe dat enkele soorten dieren en vegetatie er kunnen overleven en er zich kunnen vestigen. Zo leven ze hier zo goed als geïsoleerd. De havikarend wordt afgebeeld in het symbool van dit Beschermd Gebied en is momenteel één van de meest zeldzame roofvogels van Portugal.

### Onderschrift

- Wandelroute
- Geasfalteerde weg
- Rivier

→ **Aanbevolen richting van de route:**  
Met de wijzers van de klok mee

▶ **Begin en eind:** dichtbij de *Fonte Nova de Alegrete*  
(GPS: 39°14'27,36"N; 7°19'7,69"W)

-  Accommodatie
-  Restaurant
-  Bankautomat
-  Apotheek

